













ЛЕГЕНДА:

-  Граница обухвата Плана детаљне регулације
-  Фактичко стање
-  Катастарско стање
-  Постојећи објекти
-  Висина тачке



Површине јавних намена

Објекти саобраћајне и комуналне инфраструктуре

- | | |
|---|--|
|  | Регулација |
|  | Државни пут IV реда - градска магистрала |
|  | Градска саобраћајница |
|  | Сабирна саобраћајница |
|  | Остале саобраћајнице |
|  | Зеленило |
|  | Међублоковска јавна површина |

Површине осталих намена

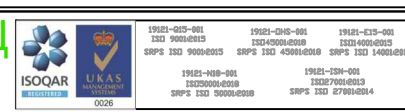
Становање

-  Високе густине становања А.1.3.
 Високе густине становања А.2.3.

Комерцијални садржаји

- Комерцијални садржаји

ПЛАН ДЕТАЉНЕ РЕГУЛАЦИЈЕ
"ЗОНА СТАНОВАЊА МАЛИ БАГРЕМАР"
- НАЦРТ ПЛАНА -



ИНВЕСТИТОР - И НАРУЧИЛАЦ	Град Крагујевац, Градска управа за развој и инвестиције						
НОСИЛАЦ КАРТЕ	Град Крагујевац, Градска управа за развој и инвестиције						
ОБРАЂИВАЧ	Јавно предузеће "УРБАНИЗАМ" - Крагујевац						
НАЗИВ КАРТЕ	Планирана намена површина						
ОДГОВОРНИ УРБАНИСТА	ТОМИСЛАВ СПАСЕНИЋ, дипл. простор. план.						
КООРДИНАТОР	ТОМИСЛАВ СПАСЕНИЋ, дипл. простор. план.						
УПРАВНИ ДИРЕКТОР	МИРАНА ТИЈИЋ, дипл. инж. др.						
ВД. ДИРЕКТОРА	ИВАН СТАНКОВИЋ, дипл. инж. (грађ.)						
БРОЈ КАРТЕ	05	БРОЈ ЛИСТА	01	ДАТУМ	2025.	РАЗМЕРА	1:1000